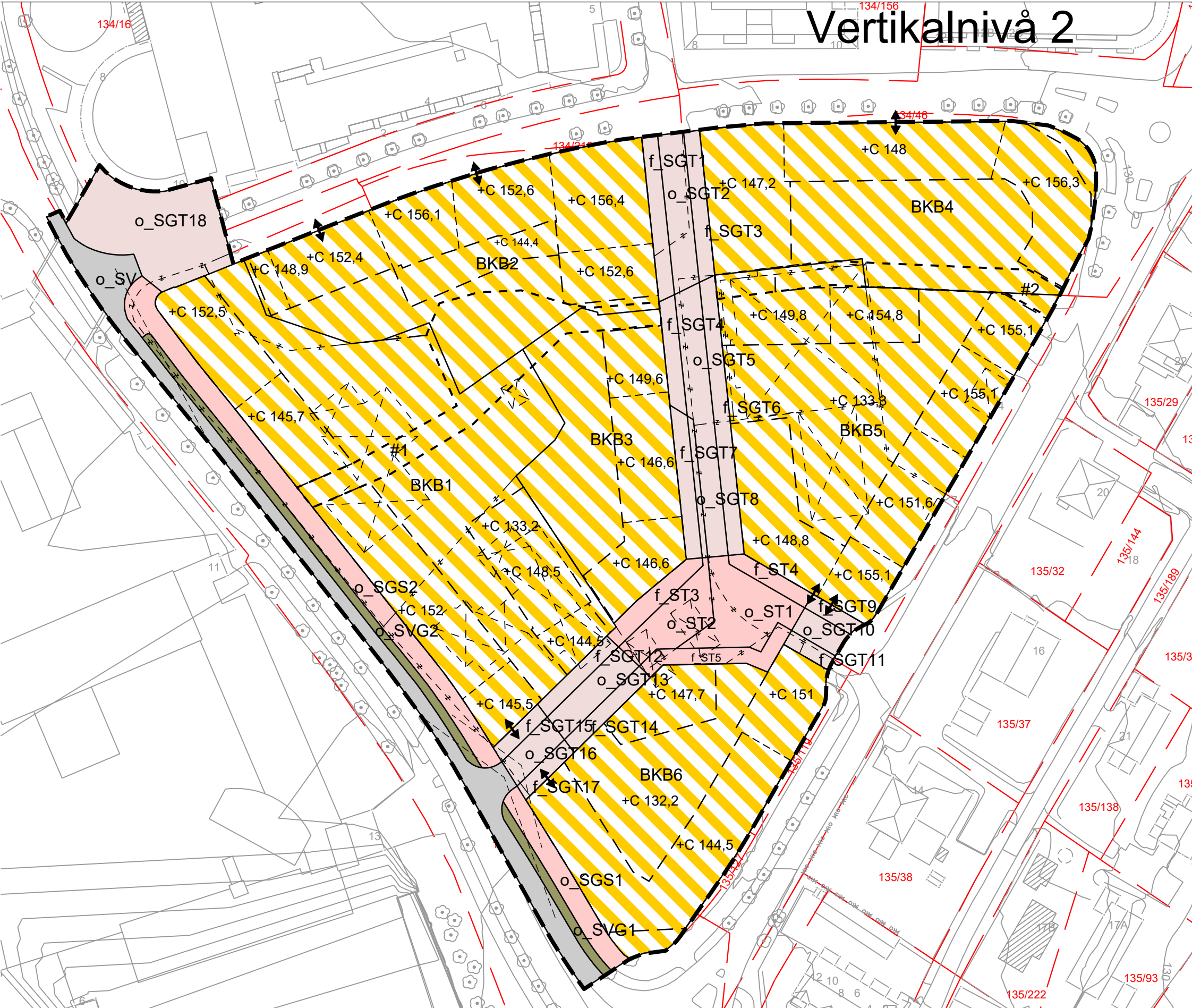
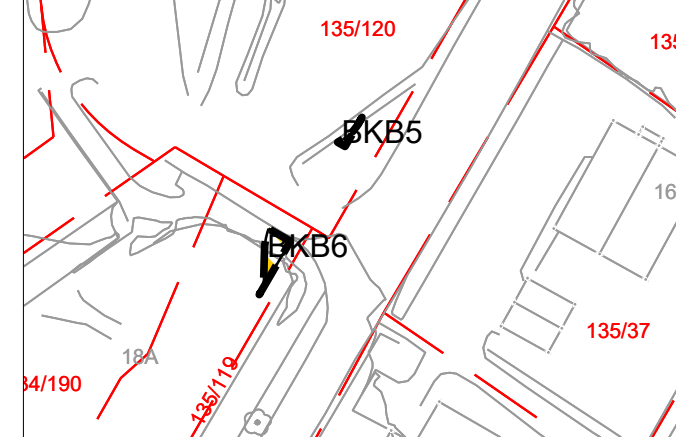


# Vertikalnivå 2



# Vertikalnivå 1



## Tegnforklaring

### Reguleringsplan PBL 2008

#### §12-5. Nr. 1 - Bebyggelse og anlegg

**BKB** Kombinert bebyggelse og anleggsformål

#### §12-5. Nr. 2 - Samferdselsanlegg og teknisk infrastruktur

**SV** o\_Veg

**ST** Torg

**SGT** Gatetun

**SGS** o\_Gang-/sykkelveg

**SVG** o\_Annen veggrunn - grøntareal

#### §12-7 - Bestemmelseområder

**#** Funksjons- og kvalitetskrav til bygninger, anlegg og utearealer

#### Linjesymbol

**—** Plangrense

**—** Formålgrense

**- - -** Eiendomsgrense som skal oppheves

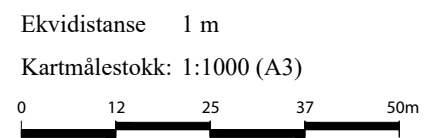
- - - -** Bestemmelsegrense
- - - -** Byggegrense
- - - -** Bebyggelse som forutsettes fjernet
- - - -** Frisiktlinje
- - - -** Regulert høydekurve

#### Punktsymboler

**↔** Avkjørsel - både inn og utkjøring

#### Kartopplysninger

Kilde for basiskart:  
 Dato for basiskart:  
 Koordinatsystem: UTM sone 32 basert på EUREF89/WGS84  
 Høydegrunnlag: NN2000



## Detaljregulering Ski sentrum syd

### Med tilhørende reguleringsbestemmelser

Nordre  
Follo

Arealplan-ID:  
**201902**

Forslagstiller:  
**Ski Sentrum Utvikling AS**

### SAKSBEHANDLING ETTER PLAN- OG BYGNINGSLOVEN

Dato	Revisjon	SAKS-NR.	DATO	SIGN.
	Revisjon 3		18.03.2022	
	Revisjon 2		18.11.2021	
	Revisjon 1		08.06.2021	

#### Kommunestyret sitt vedtak

Ny 2. gangs behandling		
Offentlig ettersyn fra .....		
2. gangs behandling		31.05.2022
Offentlig ettersyn fra...09.12.2020.....til ...04.02.2021.....		
1. gangs behandling		15.09.2021
Kunngjøring av oppstart av planarbeid		28.02.2019
Oppstartsmøte.....		05.02.2019

PLANEN ER UTARBEIDET AV:

# AART

TEGNNR. DATO SIGN.

Det bekreftes at planen er i samsvar med kommunestyrets vedtak av \_\_\_\_\_ Dato \_\_\_\_\_ Plansjef \_\_\_\_\_