

Tegnforklaring

Reguleringsplan PBL 2008

§12-5. Nr. 1 - Bebyggelse og anlegg

BKB Kombinert bebyggelse og anleggsformål

§12-5. Nr. 2 - Samferdselsanlegg og teknisk infrastruktur

- SV** Veg
- SF** Fortau
- ST** Torg
- SGT** Gatetun
- SVG** Annen veggrunn - grøntareal

§12-7 - Bestemmelseområder

- #** Vilkår for bruk av arealer, bygninger og anlegg
- #** Funksjons- og kvalitetskrav til bygninger, anlegg og utearealer

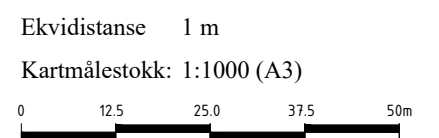
Linjesymbol

- - - -** RpBestemmelseGrense

- RpFormålGrense
 - — —** RpGrense
 - - - -** RpRegulertHøyde
 - - - -** Byggegrense
 - - - -** Frisiktlinje
- Punktsymboler**
- ↔** Avkjørsel - både inn og utkjøring

Kartopplysninger

Kilde for basiskart:
 Dato for basiskart:
 Koordinatsystem: UTM sone 32 basert på EUREF89/WGS84
 Høydegrunnlag: NN2000



Detaljregulering Ski sentrum syd. Alt. 2

Med tilhørende reguleringsbestemmelser

Arealplan-ID:
0213_Ski sentrum

Forslagstiller:
Ski Sentrum Utvikling AS

SAKSBEHANDLING ETTER PLAN- OG BYGNINGSLOVEN

Dato	Revisjon	SAKS-NR.	DATO	SIGN.
			26.06.2020	

Kommunestyret sitt vedtak

Ny 2. gangs behandling

Offentlig ettersyn fratil

2. gangs behandling

Offentlig ettersyn fra.....til

1. gangs behandling

Kunngjøring av oppstart av planarbeid

Oppstartsmøte.....

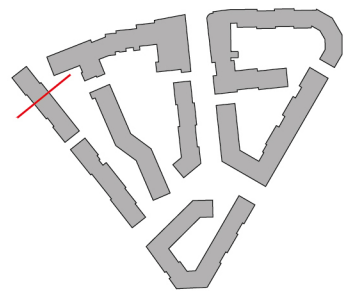
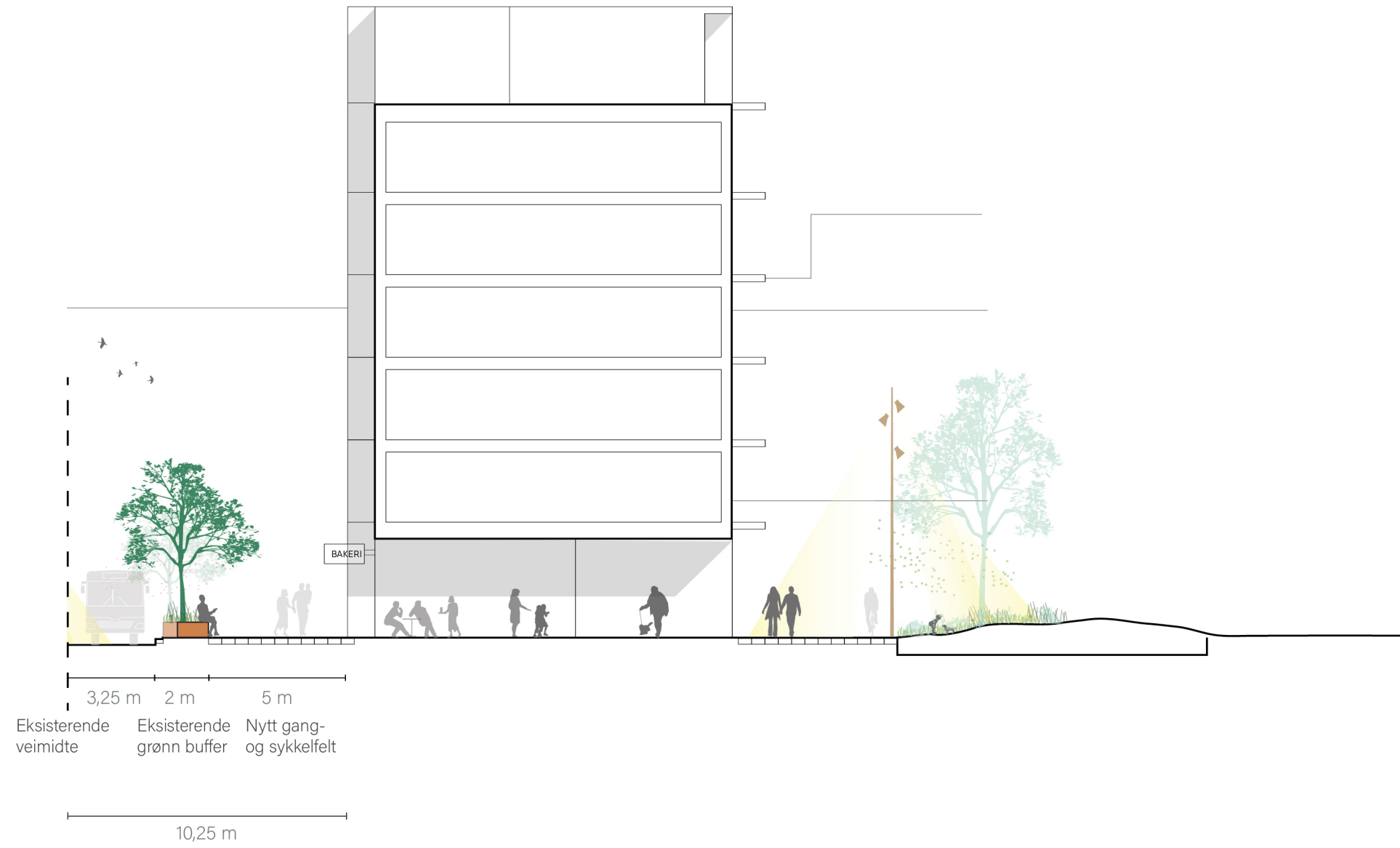
PLANEN ER UTARBEIDET AV: _____

TEGNR.	DATO	SIGN.

Det bekreftes at planen er i samsvar med kommunestyrets vedtak av _____

_____ Dato _____ Plansjef _____

Snitt Jernbaneveien



Snitt Jernbaneveien

